LUOGHI DI INTERESSE E SERVIZI PUBBLICI

- Municipio
- Ambulatorio medico / Ambulatorio medico e Farmacia
- Fermata Bus
- Piazzola Elisoccorso
- Gruppo Comunale Protezione Civile Lozio
- Canile-Gattile Rifugio di Vallecamonica
- Poste Italiane
- Parcheggio
- Area Camper L'Ozio
- Area di sosta / Pic-nic
- Parco giochi
- Belvedere
- Fontana
- Biblioteca e spazio polifunzionale Castello
- Casa Museo della Gente di Lozio
- Auditorium Casa della Sapienza
- Borgo storico
- Palestra
- Palestra comunale con parete da arrampicata GEL
- Palestra all'aperto
- Campo sportivo
- Falesia Nerina
- Chiesa
- Villa: SS. Pietro e Paolo
- Sommaprada: S. Giovanni Battista
- Laveno: S. Maria Assunta
- SS. Nazzaro e Celso
- Sucinva: S. Antonio da Padova
- Cimitero
- Percorso escursionistico
- Strada percorribile in auto
- Strada percorribile a piedi

BAR, RISTORANTI, B&B, CASE VACANZE, NEGOZI, ARTIGIANI, AZIENDE AGRICOLE

LOMBARDIA Style
inLOMBARDIA
Con il contributo di: Regione Lombardia
Bando "OgniGiorno InLombardia", 2ª edizione, finestra 2024

Comune di Lozio

VALLE DI LOZIO

CARTA DEI SENTIERI
MAPPA DELLE FRAZIONI

Altopiano del Sole
Valle Camonica

BERGSTEIGER DORFER
VALLE DI LOZIO

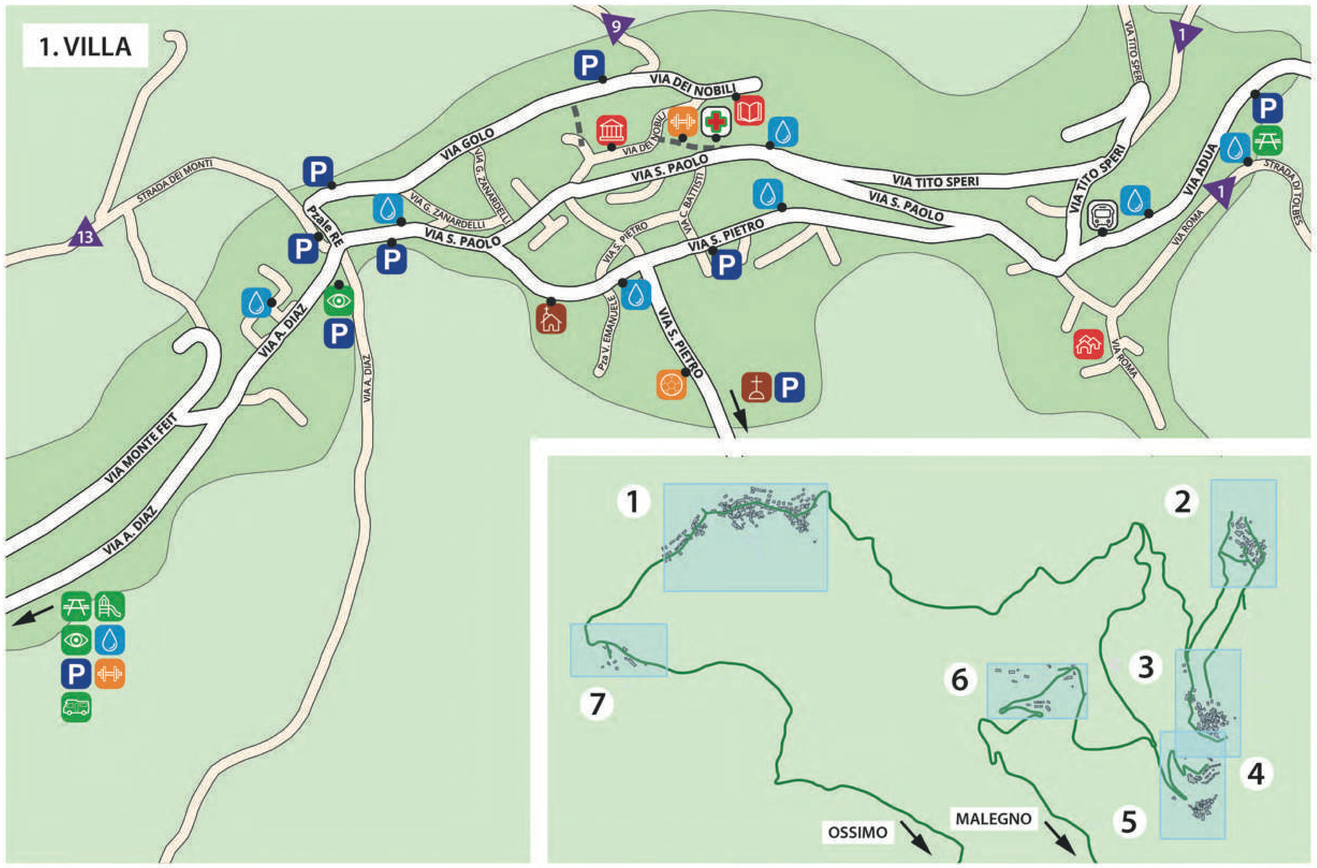

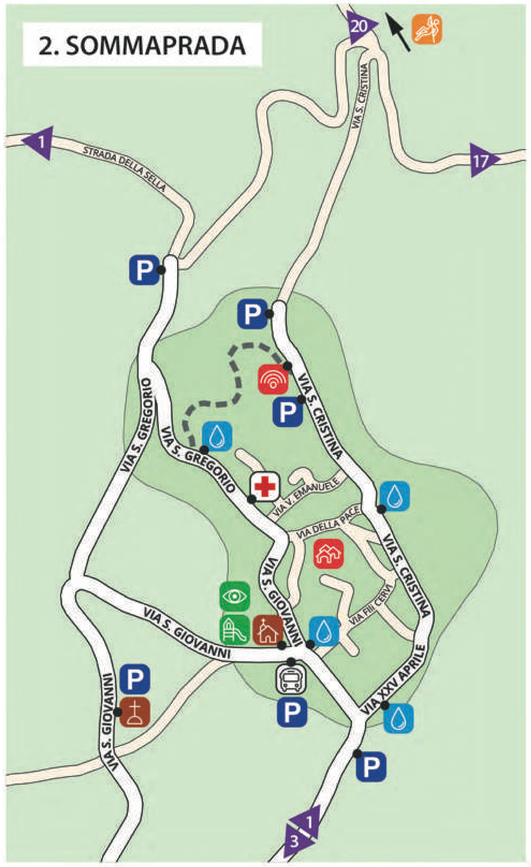

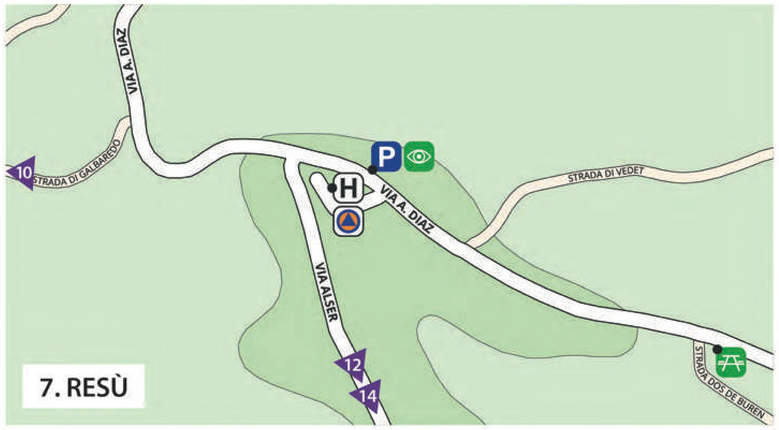

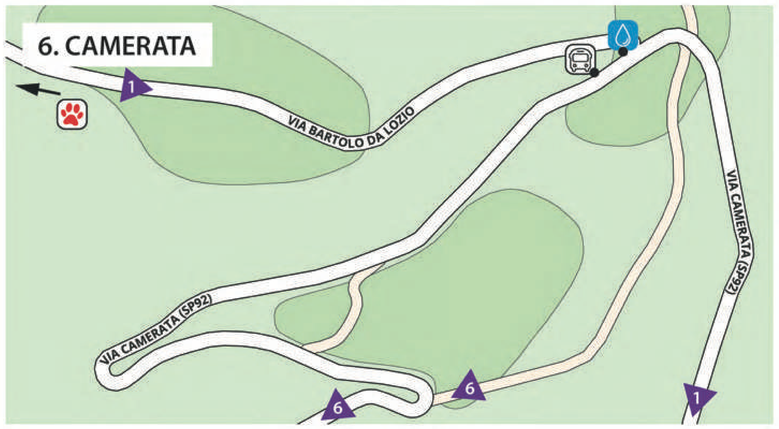

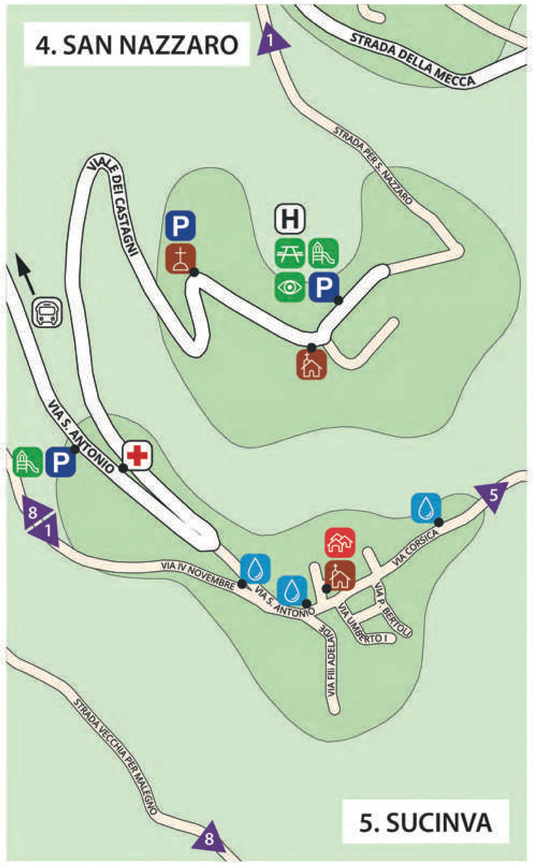

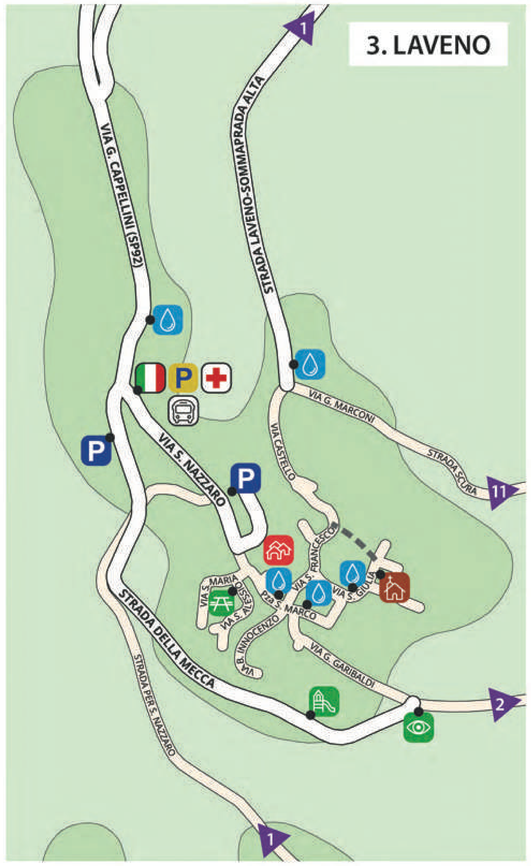

PERCORSI ESCURSIONISTICI NELLA VALLE DI LOZIO

1. **Hurtìe - Il sentiero dell'acqua:** Sucinva - S. Nazzaro - Laveno - Sommaprada - bivio S. Cristina - var. S. Cristina - Villa - Camerata - Sucinva | *T* |
2. **Big Bench:** Laveno - Case del Ceto - Big Bench/Dòs de l'Ora | *T* |
3. **Monti di Cerveno:** Sommaprada - Gácc - Prát Tont - Casa di P. Daniele - M.te Arsio | *T* |
4. **Sentiero della Resistenza:** Big Bench - bivio Bait de Luden - var. Còl de l'Oca - Strada Monti di Cerveno - M.te Arsio | *T* |
5. **Còl de l'Oca:** Sucinva - Le Coler - Serét - bivio Manede - Còl de l'Oca | *T* |
6. **Pat:** Camerata - Lanico - Planesa - Carbunì - Plode - Teda - Pat - Féit - Doáne - bivio Plágne/ciaspolata | *T* |
7. **Lago di Lova:** M.ga Ónder (alta) - Colle Mignone - Lago di Lova | *T* |
8. **Malegno:** Sucinva - Calcinera - Le Icc - Malegno | *T* |
9. **Castello dei Nobili:** Loc. Re - Castello | *T* |
10. **Galbarè:** Loc. Resù - Put del Fer - Galbarè - Sòc - Put del Fer | *T* |
11. **Cima Plasse:** Laveno - Gácc - Cima Plasse - Plagne de Calà | *T* |
12. **Sentiero ciaspolata:** Loc. Resù - Dòs de Maplas - bivio Plágne/ciasp. - M.ga Plágne - Colle Mignone - M.ga Ónder - Cadinél - Loc. Re | *T* |
13. **Rif. Laeng (da Ónder):** Loc. Re - Cadinél - M.ga Ónder - M.ga Varicla - Rif. Laeng | *E* |
14. **Rif. Laeng (da Mignone):** Loc. Resù - Dòs de Maplas - bivio Plágne/ciasp. - M.ga Plágne - Colle Mignone - Pozza di Torane - Rif. Laeng | *E* |
15. **Vai Piane:** Cadinél - bivio Croce Val Burnega - var. M.ga Ónder - M.ga Val Burnega - Baracca - Valle del Lifretto - M.ga Vai Piane | *E* |
16. **Periplo Monte Mignone:** Colle Mignone - Corno della Luna - Agolo - Averta - Dòs Caiù - Colle Mignone | *E* |
17. **M.te Arsio (da M.ga Ro):** Sommaprada - Brègn - bivio var. Falesia - Cima Plasse - M.ga Ro (bassa) - bivio Case Monti di Cerveno - M.te Arsio | *E* |
18. **M.te Sossino:** P.so Varicla - M.te Sossino | *EE* |
19. **Cima Ezendola:** Baracca Val Burnega - Bivio Pozza di Ezendola - P.so di Ezendola - Cima Ezendola - P.so di Lifretto | *EE* |
20. **Val Baione:** Sommaprada - S. Cristina - Biv. Val Baione - P.so Baione | *EE* |
21. **Pizzo Camino:** Rif. Laeng - Ex Rif. Coppellotti - Pizzo Camino | *EE/ALP* |
22. **Periplo Pizzo Camino:** Rif. Laeng - Bivio Chiesa degli Alpini - Rif. S. Fermo - P.so del Costone - P.so di Corna Busa - P.so di Varicla - Rif. Laeng | *EE/ALP* |
23. **Cima Moren:** Bivio Chiesa degli Alpini - Cima Moren | *EE/ALP* |
24. **Cima della Bacchetta:** Bivio Bacchetta - Bacchetta - Aréna - M.te Vaccio - Dòs Íziga - bivio Case Monti di Cerveno - M.te Arsio | *EE/ALP* |
25. **Cima dei Ladrinai:** Bivio P.so di Baione - P.so dei Ladrinai - Cima dei Ladrinai - Biv. Val Baione | *EE/ALP* |
26. **Sent. CAI 106:** Rif. S. Fermo - Rif. Laeng - Segàboi - Bivio Pozza di Ezendola - M.ga Vai Piane - Mandre Ège - Biv. Corini - Bagozza - Cima Mengol - P.so di Baione - P.so dei Ladrinai - Segue Rif. Baita Iseo | *EE/ALP* |

ESCURSIONISMO INFO E DETTAGLI

MOUNTAIN BIKE INFO E DETTAGLI

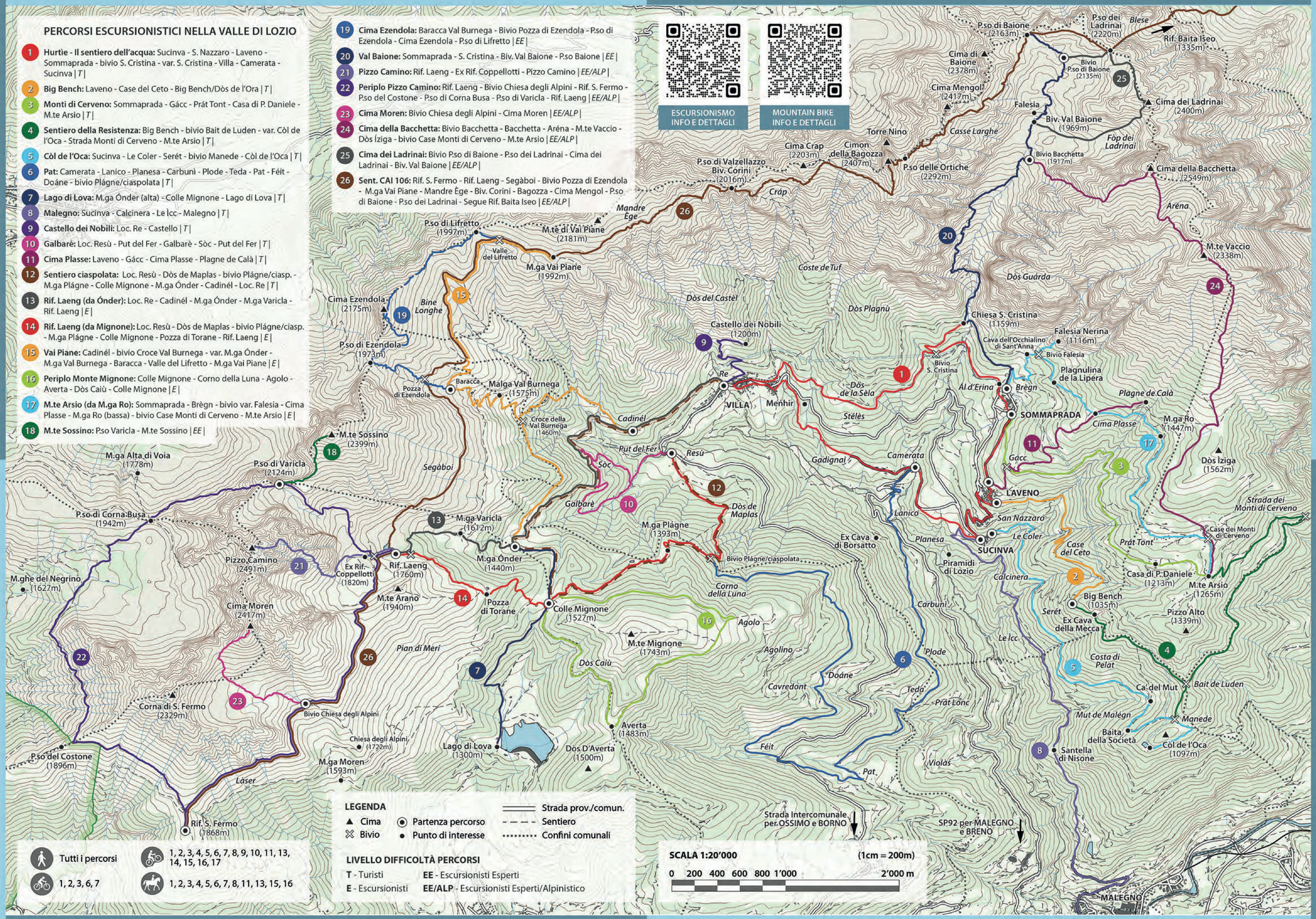

LEGENDA

- ▲ Cima
- ⊗ Bivio
- ◉ Partenza percorso
- • Punto di interesse
- Strada prov./comun.
- Sentiero
- Confini comunali

LIVELLO DIFFICOLTÀ PERCORSI

T - Turisti
E - Escursionisti
EE - Escursionisti Esperti
EE/ALP - Escursionisti Esperti/Alpinistico

Tutti i percorsi

1, 2, 3, 6, 7

1, 2, 3, 4, 5, 6, 7, 8, 9, 10, 11, 13, 14, 15, 16, 17

1, 2, 3, 4, 5, 6, 7, 8, 11, 13, 15, 16

SCALA 1:20'000 (1cm = 200m)

0 200 400 600 800 1'000 2'000 m